



# Gestão das informações públicas sobre ocupação territorial Integração de cadastros públicos

Brasília/DF

09 de maio de 2017



MINISTÉRIO DO  
MEIO AMBIENTE



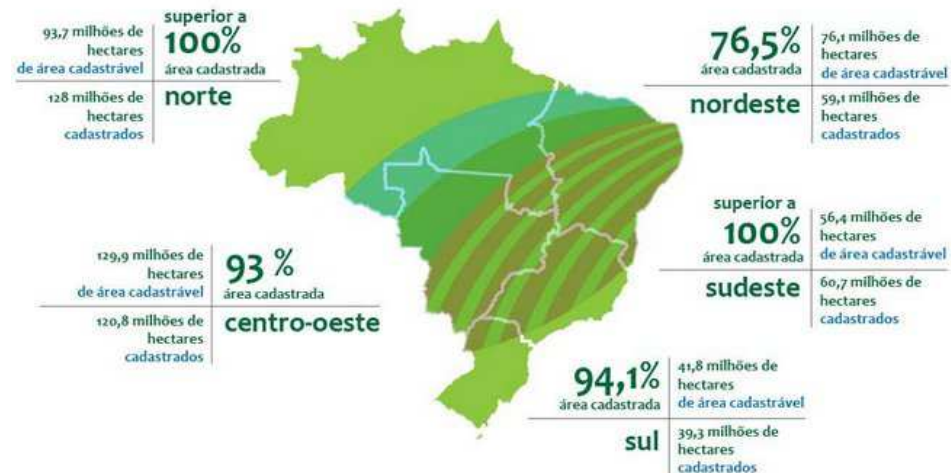
# Boletins informativos do CAR

Informações sobre a evolução  
das inscrições no CAR no Brasil,  
regiões, Estados, e no DF

sítio eletrônico do SFB

<http://www.florestal.gov.br/cadastro-ambiental-rural/numeros-do-cadastro-ambiental-rural>

#CAR em números	4,1 milhões	superior a 100%	397,8 milhões de hectares	408 milhões de hectares
dados até 30 de abril de 2017	imóveis cadastrados	% de área já cadastrada	área cadastrável	já cadastrados



MINISTÉRIO DO  
MEIO AMBIENTE



# Boletim informativo do CAR

(até 30/04/2017)

ÁREA PASSÍVEL DE CADASTRO <sup>1</sup>	ÁREA TOTAL CADASTRADA <sup>2</sup>	PERCENTUAL DE ÁREA CADASTRADA <sup>3</sup>
397.836.864 ha	407.999.690 ha	Acima de 100%

**Número de Imóveis Cadastrados<sup>2</sup>: 4.104.247**

<sup>1</sup>A área passível de cadastro é estimada com base no Censo Agropecuário 2006, do Instituto Brasileiro de Geografia e Estatística - IBGE, e nas atualizações do Distrito Federal e dos estados Amapá, Amazonas, Espírito Santo, Pará e Mato Grosso

<sup>2</sup>As informações correspondem à soma dos dados: do Sistema de Cadastro Ambiental Rural (SICAR); dos sistemas estaduais do Espírito Santo, Mato Grosso do Sul e São Paulo; e o número de beneficiários dos Assentamentos da Reforma Agrária

<sup>3</sup>Percentual calculado com base na área passível de cadastro

Incremento mensal em área  
de imóveis:

**0,64%**

Incremento em relação ao  
mês anterior

2.603.976 hectares



MINISTÉRIO DO  
MEIO AMBIENTE





# Recibo de Inscrição



## RECIBO DE INSCRIÇÃO DO IMÓVEL RURAL NO CAR

Registro no CAR: MT-5105150-299998F9B2394F2DA7468A0B695934AF Data de Cadastro: 07/03/2016 23:30:18

### RECIBO DE INSCRIÇÃO DO IMÓVEL RURAL NO CAR

Nome do Imóvel Rural: Caso_de_Uso_1_TCC		
Município: Juína		UF: Mato Grosso
Coordenadas Geográficas do Centróide do Imóvel Rural:	Latitude: 11°21'35,81" S	Longitude: 59°10'46,33" O
Área Total (ha) do Imóvel Rural: 100,1627		Módulos Fiscais: 1,00
Código do Protocolo: MT-5105150-82592A7B80C524374D8FE2762C26B18A		

### ÁREAS DECLARADAS (em hectares)

Imóvel		Imóvel	
Área Total do Imóvel	100,1627	Área Consolidada	46,6527
Área de Servidão Administrativa	0,0000	Remanescente de Vegetação Nativa	53,5100
Área Líquida do Imóvel	100,1627	<b>Reserva Legal</b>	
<b>APP / Uso Restrito</b>		Área de Reserva Legal	53,5100
Área de Preservação Permanente	0,0000		
Área de Uso Restrito	0,0000		

CAR - Cadastro Ambiental Rural

Página 2/3



### REPRESENTAÇÃO GRÁFICA



### INFORMAÇÕES GERAIS

1. Este documento garante o cumprimento do disposto nos § 2º do art. 14 e § 3º do art. 29 da Lei nº 12.651, de 2012, e se constitui em instrumento suficiente para atender ao disposto no art. 78-A da referida lei;
2. O presente documento representa a confirmação de que foi realizada a declaração do imóvel rural no Cadastro Ambiental Rural-CAR e que está sujeito à validação pelo órgão competente;
3. As informações prestadas no CAR são de caráter declaratório;
4. Os documentos, especialmente os de caráter pessoal ou dominial, são de responsabilidade do proprietário ou possuidor rural declarante, que ficarão sujeitos às penas previstas no art. 299, do Código Penal (Decreto-Lei nº 2.848, de 7 de setembro de 1940) e no art. 69-A da Lei nº 9.605, de 12 de fevereiro de 1998;
5. O demonstrativo da situação das informações declaradas no CAR, relativas às áreas de Preservação Permanente, de uso restrito e de Reserva Legal poderá ser acompanhado no site eletrônico [www.car.gov.br](http://www.car.gov.br);

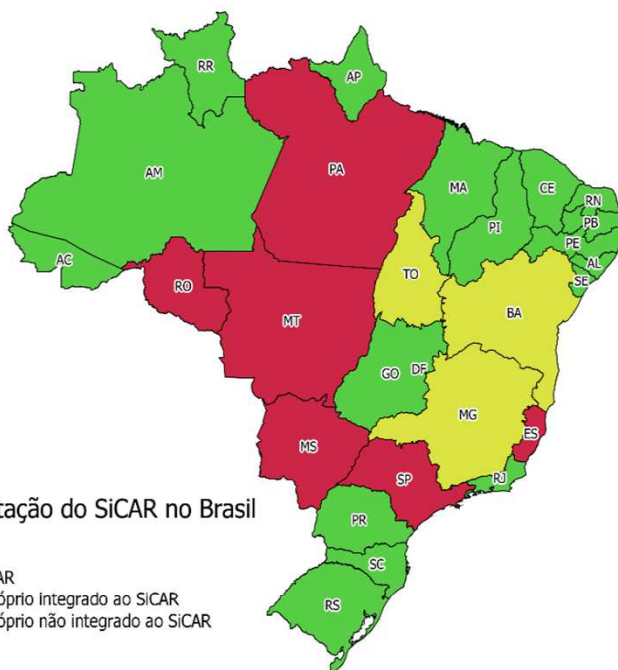


MINISTÉRIO DO  
MEIO AMBIENTE

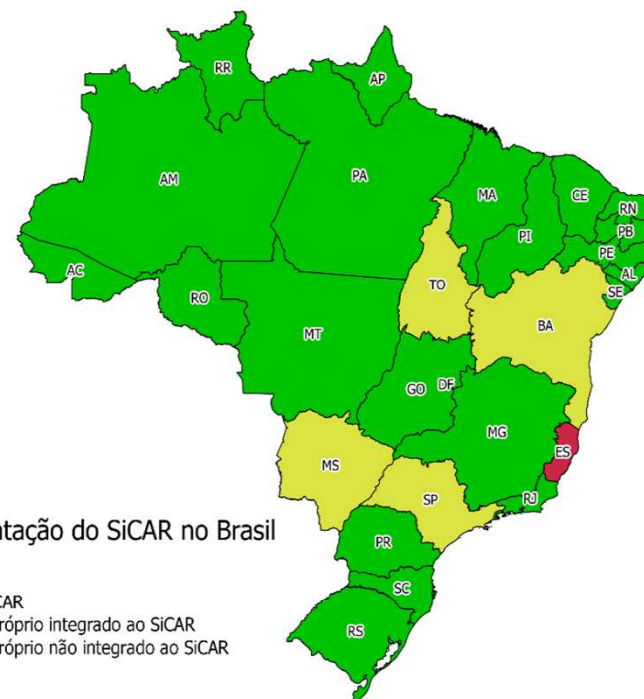


# Situação da implantação do SICAR nos Estados e DF

## 2014



## 2016



MINISTÉRIO DO  
MEIO AMBIENTE



# Conceito de imóvel rural

Instrução Normativa nº 02, de 05 de maio de 2014

- Art. 2º, I - *“imóvel rural: o prédio rústico de área contínua, qualquer que seja a sua localização, que se destine ou possa destinar à exploração agrícola, pecuária, extrativa vegetal, florestal ou agroindustrial, conforme disposto no inciso I do art. 4º da Lei nº 8.8629, de 25 de fevereiro de 1993”.*
- Art. 32 – *“Os proprietários e possuidores de imóveis que dispõem de mais de uma propriedade ou posse em área contínua deverão efetuar uma única inscrição (...)”.*



MINISTÉRIO DO  
MEIO AMBIENTE



# Tipos de imóveis rurais

## CADASTRO DE IMÓVEIS



### Novo Imóvel Rural



IMÓVEL RURAL



IMÓVEL RURAL DE POVOS E  
COMUNIDADES  
TRADICIONAIS



IMÓVEL RURAL DE  
ASSENTAMENTOS DA  
REFORMA AGRÁRIA



MINISTÉRIO DO  
MEIO AMBIENTE





# Etapa: Documentação

Cadastrante	Imóvel	Domínio	Documentação	Geo	Informações
<b>Dados do Documento</b>					
Propriedade ou Posse *: <input checked="" type="radio"/> Propriedade <input type="radio"/> Posse					
Nome da Propriedade *:	Área (ha) *:	Tipo de Documento *: Selecione			
Número da Matrícula ou Documento:		Data do Documento:	Livro:		
Folha:	UF do Cartório:	Município do Cartório:			
Código no Sistema Nacional de Cadastro Rural - SNCR:		Certificação do Imóvel no INCRA:			
NIRF (Número de Inscrição do Imóvel Rural na Secretaria da Receita Federal do Brasil):					
Possui Reserva Legal Averbada e/ou Reserva Legal Aprovada e não Averbada? <input type="radio"/> Sim <input checked="" type="radio"/> Não					

Declaração dos  
registro nos  
cadastros do INCRA e  
Receita Federal




MINISTÉRIO DO  
MEIO AMBIENTE












# Etapa: Documentação

 Cadastrante Imóvel Domínio **Documentação** Geo Informações


**Documentos Adicionados**

Tipo	Nome	Área (ha)	Ações
Propriedade	Lote 1	105,0000	 
Propriedade	Lote 1A	78,4350	 
Posse	Gleba6	300,0000	 
Área Total do Imóvel (ha): 483,4350			

\* Campos Obrigatórios

 Voltar

Declaração das parcelas que compõem o imóvel rural

Próximo 



# CONSULTA DA SITUAÇÃO DO CAR

**Acesso a situação e a condição do processo de análise do  
CAR**

<http://www.car.gov.br/#/consultar>



MINISTÉRIO DO  
MEIO AMBIENTE



# Situação do CAR – consulta pública

## Demonstrativo da Situação do CAR

(Decreto nº 8.235/2014)

Informações sobre:

- situação do registro do imóvel no CAR;
- fase do processo de análise;
- situação da aprovação da localização da RL; e
- estimativa dos ativos florestais ou dos passivos em APP e RL; e
- restrições decorrentes de sobreposições (filtro automáticos)



MINISTÉRIO DO  
MEIO AMBIENTE





INICIAL  
Seja  
Bem-vindo!!

SOBRE

BAIXAR

ENVIAR

RETIFICAR

CONSULTAR

CONTATOS

ATENDIMENTO

CONSULTA PÚBLICA ▾

## Tire suas dúvidas do CAR

Estamos aqui para ajudar

Buscar:



Mais buscados: [O que é o CAR?](#), [Sobre o CAR](#)

### Acesse a Central do Proprietário/Possuidor

Obtenha a segunda via do recibo, retificação de imóveis e mensagens

 **ACESSAR A CENTRAL**



## Consultar demonstrativo do CAR:

Informe o número de registro no CAR (ou número de protocolo):

UF-1302405-E6D3.395B.6D27.4F42.AE22.DD56.987C.DD52

Consultar

Limpar pesquisa

### Entenda a situação do CAR:

#### ✓ ATIVO

O cadastro do imóvel rural será considerado **Ativo** após concluída a inscrição no CAR, enquanto estiverem sendo cumpridas as obrigações de atualização das informações cadastradas, e quando constatada, após análise a regularidade das informações relacionadas às áreas de APP, de uso restrito, de RL e de remanescentes de vegetação nativa.

#### ⚠ PENDENTE

O cadastro do imóvel rural será considerado **Pendente** quando constatada declaração incorreta; ou no caso de sobreposições do imóvel rural com Terras Indígenas, Unidades de Conservação, Terras da União, áreas consideradas impeditivas, áreas embargadas, ou com outros imóveis rurais. O cadastro também será considerado **Pendente** quando houver notificação de irregularidades relativas às áreas de APP, de uso restrito, de RL, consolidadas e de remanescentes de vegetação nativa, enquanto não forem cumpridas as diligências notificadas aos inscritos, nos prazos determinados, ou enquanto não forem cumpridas as obrigações de atualização das informações decorrentes de notificação.

#### ✗ CANCELADO

O cadastro do imóvel rural será considerado **Cancelado** quando constatado que as informações declaradas são total ou parcialmente falsas, enganosas ou omissas; após o não cumprimento dos prazos estabelecidos nas notificações; ou por



[INICIAL](#)[SOBRE](#)[BAIXAR](#)[ENVIAR](#)[RETIFICAR](#)[CONSULTAR](#)  
Demonstrativo  
do CAR[CONTATOS](#)[ATENDIMENTO](#)[CONSULTA PÚBLICA](#) ▾

## Consultar demonstrativo do CAR:

Informe o número de registro no CAR (ou número de protocolo):

GO-5213087-24EFD959.B9A1.48F9.9B76.923B.78D1.DA54

[Consultar](#)[Limpar pesquisa](#)

### Demonstrativo

Situação cadastro:

**Ativo**

Condição cadastro:

Aguardando análise

Situação do CAR e do processo de análise

[Baixar Demonstrativo](#)

### Dados do Imóvel

Nome do imóvel rural: **Boa Vista e Tangui**

Área do imóvel: **3.004,79 ha**

Módulos fiscais: **42,93**

Município / UF: **Barão de Grajaú (MA)**

Coordenadas centroide: **Lat: 06°24'23,08" S  
Long: 43°22'40,68" O**

Data de registro no SICAR: **11/04/2016**

Data da análise do CAR: **-**

### Cobertura do Solo

Área total de remanescentes de vegetação nativa **2.451,26 ha**

Área total de uso consolidado **523,20 ha**

Área total de servidão administrativa **7,25 ha**



MINISTÉRIO DO  
MEIO AMBIENTE





[INICIAL](#)[SOBRE](#)[BAIXAR](#)[ENVIAR](#)[RETIFICAR](#)[CONSULTAR](#)  
Demonstrativo  
da CAR[CONTATOS](#)[ATENDIMENTO](#)[CONSULTA PÚBLICA](#)

## Demonstrativo

[Baixar Demonstrativo](#)

### Reserva Legal

Situação da reserva legal: Não Analisada

Situação da  
aprovação da  
Reserva Legal

Área de reserva legal proposta	601,29 ha
Área de reserva legal declarada no imóvel sobreposta por remanescente de vegetação nativa	598,14 ha
Área total de RL compensada no IR	0,00 ha
Área total de RL compensada em outro IR	0,00 ha
Reserva legal mínima exigida por Lei	599,51 ha
Reserva legal excedente / passivo	(excedente) + 1,79 ha
Reserva legal a recompor no imóvel	3,15 ha

Reserva Legal  
Déficit/ Ativo

### Área de Preservação Permanente (APP)

Áreas de preservação permanente	0,00 ha
Área de preservação permanente sobreposta por remanescente de vegetação nativa	0,00 ha
Área de preservação permanente a recompor	0,00 ha

Áreas de Preservação  
Permanente a  
recompor



MINISTÉRIO DO  
MEIO AMBIENTE



INICIAL

SOBRE

BAIXAR

ENVIAR

RETIFICAR

CONSULTAR  
Demonstrativo  
do CAR

CONTATOS

ATENDIMENTO

CONSULTA PÚBLICA ▾

## Restrições do IR

Origem	Descrição	Processamento	Área de conflito (ha)	Percentual (%)
Áreas Embargadas	Tipo: Embargo/Interdição / Infração: Destruir ou danificar florestas ou demais formas de vegetação, nas áreas de especial preservação pelo Art. 225 da Constituição Federal/1988, (Região da Amazônia Legal) Art. 50 da Lei nº 9.605/98 e art. 37 do Decreto nº 3.179/99.	01/09/2016	3,1256	0,08

**Restrições:  
sobreposições com  
áreas embargadas,  
Terras indígenas e  
Unidade de  
Conservação**

## Restrições do IR

Origem	Descrição	Processamento	Área de conflito (ha)	Percentual (%)
Unidade de Conservação	Parque Nacional - Parna do Juruena	01/06/2016	31.635,8491	99,98
Terra Indígena	Apiaká do Pontal e Isolados	01/06/2016	31.635,9043	99,98

MINISTÉRIO DO  
MEIO AMBIENTE

# MÓDULO DE CONSULTA E ACESSO PÚBLICO AOS DADOS DO CAR

<http://www.car.gov.br/publico/imoveis/index>



MINISTÉRIO DO  
MEIO AMBIENTE





INICIAL  
Seja  
Bem-vindo!

SOBRE

BAIXAR

ENVIAR

RETIFICAR

CONSULTAR

CONTATOS

ATENDIMENTO

CONSULTA PÚBLICA ▾  
Conheça os números

NÚMEROS DO SEU ESTADO

RELATÓRIOS DO CAR

CONSULTA PÚBLICA

## Tire suas dúvidas do CAR

Estamos aqui para ajudar



Mais buscados: [Sobre o CAR](#), [O que é o CAR?](#)

### Acesse a Central do Proprietário/Possuidor

Obtenha a segunda via do recibo, retificação de imóveis e mensagens

 **ACESSAR A CENTRAL**





IMÓVEIS

REGULARIDADE

RESTRIÇÕES

BASE DE DOWNLOADS



Brasil

total de imóveis:  
3.198.327

Área cadastrada:  
406.280.957,62 ha



Versão 1.0



MINISTÉRIO DO  
MEIO AMBIENTE





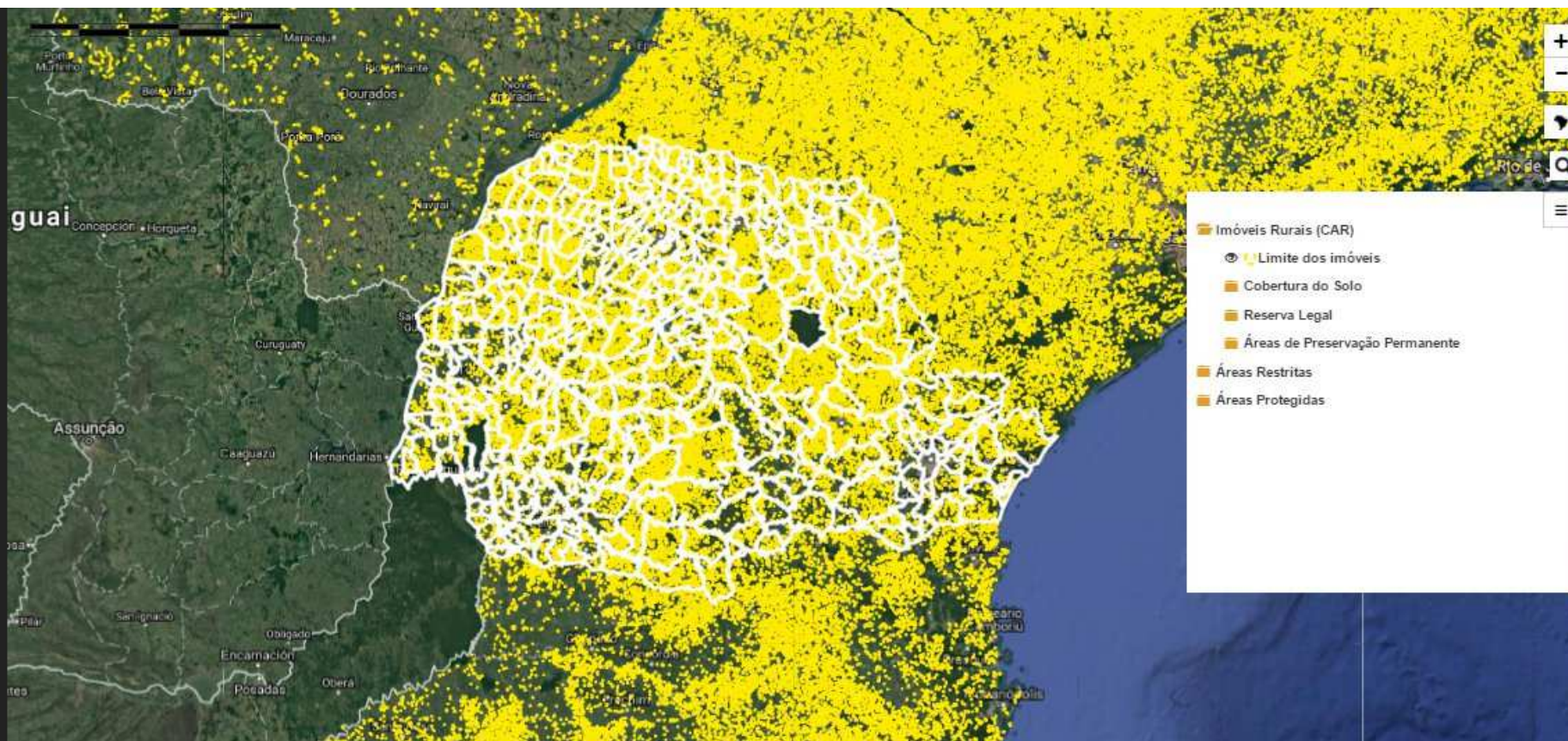


IMÓVEIS

REGULARIDADE

RESTRIÇÕES

BASE DE DOWNLOADS



Paraná

total de imóveis:  
361.184

Área cadastrada:  
14.750.488,19 ha



Downloads

Versão 1.0



MINISTÉRIO DO  
MEIO AMBIENTE







IMÓVEIS

REGULARIDADE

RESTRIÇÕES

BASE DE DOWNLOADS



+

-

📍

🔍

☰

Imóveis Rurais (CAR)

📍 Limite dos imóveis

🟡 Cobertura do Solo

🟡 Reserva Legal

🟡 Áreas de Preservação Permanente

🟡 Áreas Restritas

🟡 Áreas Protegidas



Castro

total de imóveis:

3.032

Área cadastrada:

185.128,19 ha



Downloads

Versão 1.0







IMÓVEIS

REGULARIDADE

RESTRIÇÕES

BASE DE DOWNLOADS



- Imóveis Rurais (CAR)
- Limite dos imóveis
- Cobertura do Solo
  - Remanescente de Vegetação Nativa
  - Área Consolidada
  - Área de Pousio
- Reserva Legal
- Áreas de Preservação Permanente
- Áreas Restritas
- Áreas Protegidas



Castro

total de imóveis:

3.032

Área cadastrada:

185.128,19 ha




Downloads

Versão 1.0



MINISTÉRIO DO  
MEIO AMBIENTE



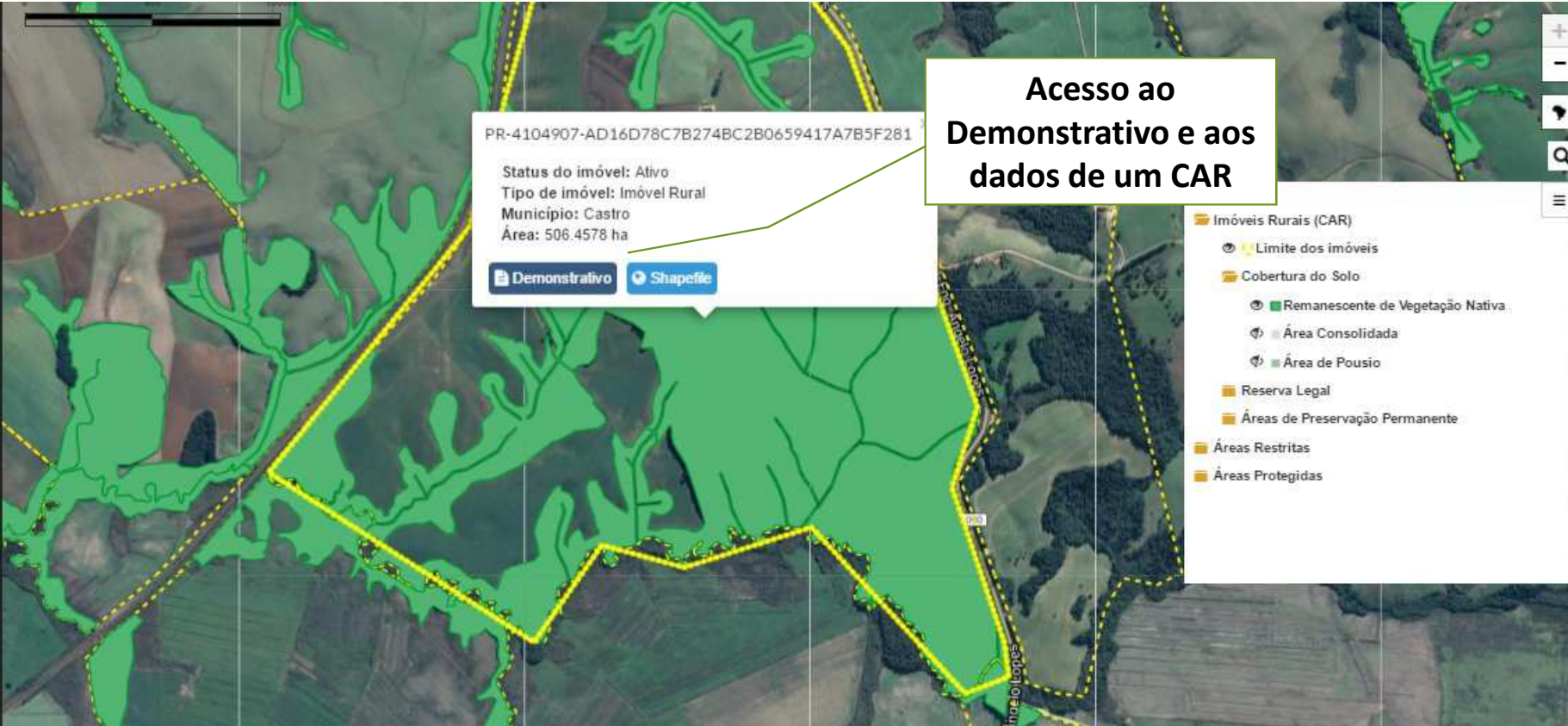


IMÓVEIS

REGULARIDADE

RESTRIÇÕES

BASE DE DOWNLOADS




PR-4104907-AD16D78C7B274BC2B0659417A7B5F281

Status do imóvel: Ativo  
Tipo de imóvel: Imóvel Rural  
Município: Castro  
Área: 506.4578 ha

[Demonstrativo](#) [Shapefile](#)

**Acesso ao Demonstrativo e aos dados de um CAR**

- Imóveis Rurais (CAR)
- Limite dos imóveis
- Cobertura do Solo
  - Remanescente de Vegetação Nativa
  - Área Consolidada
  - Área de Pousio
- Reserva Legal
- Áreas de Preservação Permanente
- Áreas Restritas
- Áreas Protegidas




Castro

total de imóveis:

3.032

Área cadastrada:

185.128,19 ha



Downloads

Versão 1.0



























Você está visualizando:  
**ACRE**

alterar UF

Filtrar município pelo nome:

Acesso aos dados de  
do CAR por  
município

Acrelândia	 	Assis Brasil	 
Brasiléia	 	Bujari	 
Capixaba	 	Cruzeiro do Sul	 
Epitaciolândia	 	Feijó	 
Jordão	 	Mâncio Lima	 
Manoel Urbano	 	Marechal Thaumaturgo	 
Plácido de Castro	 	Porto Acre	 
Porto Walter	 	Rio Branco	 
Rodrigues Alves	 	Santa Rosa do Purus	 
Senador Guimard	 	Sena Madureira	 
Tarauacá	 	Xapuri	 





# MÓDULO CENTRAL DO PROPRIETÁRIO/ POSSUIDOR RURAL

## Acompanhamento da análise e regularização

**395.700**

usuários externos registrados (em 18/04/2017)



MINISTÉRIO DO  
MEIO AMBIENTE



## Central do Proprietário/Possuidor:

Já tenho cadastro:

CPF / CNPJ:

Senha:

[Recuperar Senha](#)

[Acessar](#)

Não tenho cadastro:

Informe o Número do Recibo:

Informe o CPF / CNPJ:

Realize o cadastro e acompanhe as mensagens e notificações relacionadas aos imóveis cadastrados em seu CPF / CNPJ:

[Criar Cadastro](#)



Selecione uma propriedade rural



Informe o nome da propriedade, município ou número do CAR

Propriedades cadastradas

teste07042016 - (Juína/MT)  
MT-5105150-40ACD53A6E0C43AAB91086C4B2639BD7

Pendente



teste - (Juína/MT)  
MT-5105150-94069DE3212E46C18C465D620B89C3C7

Pendente



teste - (Juína/MT)  
MT-5105150-B6A66E81BEF54D0E8DD549382065573C

Ativo



Minaçu - (Minaçu/GO)  
GO-5213087-24EFD959B9A148F99B76923B78D1DA54

Pendente



✓ Entrar



# Central do Proprietário/ possuidor rural

[Página Inicial](#)

Central de Mensagens **2**

Envio de Documentos

Retificação

Outras Restrições

Gerenciar Vínculos

## Página Inicial

### Minaçu - (Minaçu/GO)

GO-5213087-24EFD959B9A148F99B76923B78D1DA54

[Alterar Imóvel Selecionado](#)

Baixar o arquivo .CAR

Detalhes do Imóvel

Recibo de Inscrição

Demonstrativo

Situação do cadastro: **Pendente**

Condição do cadastro: Em análise

Dados do Imóvel

Data de registro no SiCAR:	11/08/2016	
Área do imóvel:	154,8523 ha	Data da análise do CAR: -
Módulos fiscais:	3,10	
Município / UF:	Minaçu(GO)	
Coordenadas centroide:	Lat: 13°47'30,16" S	
	Long: 48°16'55,49" O	

Acompanhamento da situação do CAR e do processo de análise



MINISTÉRIO DO  
MEIO AMBIENTE





# Central do Proprietário/ possuidor rural

 Página Inicial

 Central de Mensagens **2**

 Envio de Documentos

 Outras Restrições

 Gerenciar Vínculos

## Central de Mensagens

**Teste2\_140216 - (Juína/MT)**  
MT-5105150-3D7080785F724306A01CA31EE369C9A9  
[Alterar Imóvel Selecionado](#)

 **Baixar o arquivo .CAR**

 **Detalhes do Imóvel**

 **Recibo de Inscrição**

Mensagens			
	Data	Hora	Assunto
	03/03/2016	14:40:01	Seu imóvel foi analisado
	03/03/2016	14:30:01	Seu cadastro está em análise pela equipe técnica
	14/02/2016	22:54:01	Indício de sobreposição com Terra Indígena
	14/02/2016	22:54:01	Indício de sobreposição entre imóveis rurais

  **1**  

**Mensagens eletrônicas e acesso aos documentos de análise**



# Central do Proprietário/ possuidor rural

 [Página Inicial](#)

 [Central de Mensagens](#)

 [Envio de Documentos](#)

 [Outras Restrições](#)

## Página Inicial

Teste\_07\_07\_15 - (São Francisco de Paula/RS)  
RS-4318200-28197C999EE244399FD34DCA3FBCF3A2  
[Alterar Imóvel Selecionado](#)

 **Baixar o arquivo .CAR**

 **Ficha do Imóvel**

 **Recibo de Inscrição**

Prazo para atendimento: **109** dias

Retificação do cadastro  
Aguardando retificação do cadastro para atendimento da notificação

[Atender »](#)

Envio de documentos  
Aguardando o envio de 2 documento(s) para atendimento da notificação

[Atender »](#)

Demonstrativo

Situação: **Pendente**

Condição: Analisado com pendências, aguardando retificação e/ou apresentação de documentos

Retificações e envio de documentos em atendimento à análise



MINISTÉRIO DO  
MEIO AMBIENTE



# MÓDULO DE ANÁLISE

**Análise e notificação expedita de restrições**



MINISTÉRIO DO  
MEIO AMBIENTE



# Análise das restrições do imóvel

**Página Inicial**

**Caixa de Entrada**

**Análise**

**Validação de Vistorias**

**Validação da Análise**

**Comunicação**

**Processos Analisados**

## Caixa de Entrada

Você está em: **Página Inicial** > Caixa de Entrada

**Filtrar Processos**

Data Inicial

Data Final

Número do CAR

Informe o número do CAR

CPF / CNPJ

Informe o CPF / CNPJ

MF

Todos

RL

Todos

Situação

Todos

Grupo

Todos

Condição da análise

Aguardando vinculação

Tipo de imóvel rural

Todos

UF

Mato Grosso

Município

Digite o município

[Todos os municípios](#)

Restrição de Sobreposição

Digite a Restrição

[Todas as restrições](#)

**Filtro de restrições/  
sobreposições**



MINISTÉRIO DO  
MEIO AMBIENTE





# Análise das restrições do imóvel

 **Página Inicial**

 **Caixa de Entrada**

 **Análise**

 **Validação de Vistorias**

 **Validação da Análise**

 **Comunicação**

 **Processos Analisados**

## Caixa de Entrada

Você está em : [Página Inicial](#) > Caixa de Entrada

 **Filtrar Processos**

Data Inicial

Data Final

Número do CAR

CPF / CNPJ



Entre imóveis rurais

Áreas embargadas

Terras Indígenas

Assentamentos

UC de Proteção Integral de domínio público

UC de Proteção Integral de domínio público / particular

UC de Uso Sustentável de domínio público

Digite a Restrição

Grupo

Todos

Condição da análise

Aguardando vinculação

[Todos os municípios](#)

[Todas as restrições](#)

MINISTÉRIO DO  
MEIO AMBIENTE

# Análise das restrições do imóvel

Página Inicial

Caixa de Entrada

Validação de Vistorias

Validação da Análise

Comunicação

Processos Analisados

Cancelamento

Restrição de Sobreposição

[Todas as restrições](#)

Restrições de sobreposição adicionadas

Terras Indígenas ✕ Áreas embargadas ✕ Assentamentos ✕

Limpar Pesquisar

**Sobreposições selecionadas**

Listagem de processos Ordenar por: data de cadastro ▼

<input checked="" type="checkbox"/>	CAR	Município / UF	MF	Cadastro	Condição da análise	Sobreposição	
<input checked="" type="checkbox"/>	MT-510 ... AE94	Nova Bandeirantes / MT	0,99	28/09/15	Aguardando vinculação	Sim	Ações
<input checked="" type="checkbox"/>	MT-510 ... CB47	Nova Bandeirantes / MT	0,97	28/09/15	Aguardando vinculação	Sim	Ações
<input checked="" type="checkbox"/>	MT-510 ... E190	Nova Bandeirantes / MT	0,97	28/09/15	Aguardando vinculação	Sim	Ações
<input checked="" type="checkbox"/>	MT-510 ... 0A3A	Nova Bandeirantes / MT	0,95	28/09/15	Aguardando vinculação	Sim	Ações
<input checked="" type="checkbox"/>	MT-510 ... 78CC	Colíder / MT	0,25	28/09/15	Aguardando vinculação	Sim	Ações

1 2 Exibindo 1-30 de 49 processos

Análise Expedida Vincular

**Iniciar análise e notificação expedita de um lote de CAR**



# Análise das restrições do imóvel

**Análise Expedida** [X]

Será realizada a análise expedida de:

☒ Sobreposições do imóvel

➤ 30 processos selecionados

▼ Prazo para atendimento da notificação

Selecione o prazo a ser dado ao proprietário/possuidor para atendimento da notificação.

Prazo:

Selecione... ▼

[Inserir informação adicional](#)

[X] Cancelar [Analisar] [Incluir]

**Definição do prazo de atendimento à notificação**





# Análise das restrições do imóvel

**Página Inicial**

**Caixa de Entrada**

**Análise**

**Validação de Vistorias**

**Validação da Análise**

**Comunicação**

**Processos Analisados**

## Comunicação

Você está em: [Página Inicial](#) > [Comunicação](#)

[Aguardando notificação](#) [Processando notificação](#) [Notificação emitida](#)

[Filtrar Processos](#)

Listagem de processos

Ordenar por: [data de cadastro](#) [mais antigo](#)

CAR	Município/UF	MF	Cadastro	Condição	
MT-510 ... AE94	Nova Bandeirantes / MT	0,99	28/09/15	Notificação emitida (0 dia)	<div>Ações</div>
MT-510 ... CB47	Nova Bandeirantes / MT	0,97	28/09/15	Notificação e	<div><div><div> Detalhes do Imóvel</div><div> Baixar notificação</div><div> Gerenciar envio de notificação</div><div> Cancelar Processo</div></div></div>
MT-510 ... 4422	Diamantino / MT	0,72	28/09/15	Notificação e	
MT-510 ... F122	Nova Bandeirantes / MT	1,03	28/09/15	Notificação e	
MT-510 ... 123C	Nova Bandeirantes / MT			Notificação e	
MT-510 ... 0E07	Nova Bandeirantes / MT			Notificação emitida (0 dia)	<div>Ações</div>


Gerenciar  
envio da  
notificação





MINISTÉRIO DO  
MEIO AMBIENTE





# Análise das restrições do imóvel


 **Página Inicial**

 **Caixa de Entrada**

 **Análise**

 **Validação de Vistorias**


 **Validação da Análise**


 **Comunicação**


## Gerenciar envio de notificação

MT-5102793-0F3E586C9C0747B790CB3CE030814B91  
Número de controle da notificação: MT-NOT-2016-000101

Você está em: [Página Inicial](#) > [Comunicação](#) > Gerenciar envio de notificação


 Registrar Publicação Oficial

 Registrar Envio de Notificação via API

 Registrar entrega presencial de notificação

### Histórico dos envios de notificação

Nenhum envio realizado para esta notificação.

 Voltar

Registro da entrega da notificação



# MÓDULO DE ANÁLISE

## Análise de sobreposições e da aplicação do conceito de imóvel rural



MINISTÉRIO DO  
MEIO AMBIENTE



# Análise de sobreposições e do conceito de imóvel rural

**Análise Técnica**  
RJ-3305 ... ABDD

Dados Gerais

Documentos Enviados

Análise da Ficha do Imóvel

**Análise Geo**

Vistoria

**Análise de sobreposições com outros imóveis rurais** Analisar

Análise do somatório de sobreposição do imóvel analisado:

Imóvel Rural	MF	Área Total (ha)	Área de conflito (ha)	Percentual de Sobreposição	Ações
RJ-330 ... ABDD	3,16	50,4482	44,4035	88,02 %	

Análise dos imóveis rurais sobrepostos:

Imóvel Rural Sobreposto	MF	Área Total (ha)	Área de conflito (ha)	Percentual de Sobreposição	Condição	Ações
RJ-330 ... 0233	1,70	27,0611	5,6491	11,20 %	Aguardando vinculação	
RJ-330 ... CCBF	3,63	57,9690	40,1860	79,66 %	Aguardando vinculação	
RJ-330 ... 63E5	0,20	3,0663	0,0005	0,00 %	Aguardando vinculação	
RJ-330 ... D0C5	3,18	50,7731	0,8886	1,76 %	Em análise	

**Análise da aplicação do conceito de Imóvel Rural, imóveis limítrofes pertence...** Analisar

Imóvel Rural	MF	Área Total(ha)	CPF/CNPJ comum	Ações
RJ-330 ... D0C5	3,17	50,7731	100.134.707-28 ( <a href="#">detalhes</a> )	

**Restrição na aplicação do conceito de imóvel rural**

SERVIÇO FLORESTAL  
BRASILEIRO

MINISTÉRIO DO  
MEIO AMBIENTE

BRASIL  
GOVERNO FEDERAL



# Análise de sobreposições e do conceito de imóvel rural

Análise Técnica  
RJ-3305 .... ABDD

Dados Gerais

Documentos Enviados

Análise da Ficha do Imóvel

Análise Geo

Vistoria

Resumo

Conclusão

Sobreposição do IR

Cobertura do Solo

Área de Servidão Administrativa

APP / Uso Restrito

Reserva Legal

Regularidade IR

Sobreposição com outros IRs

Imóvel Rural analisado

RJ-3305604-0027E4C2563D...

Imóveis sobrepostos

RJ-3305604-3C43A7FBD138...

RJ-3305604-2F5F3A9731C3...

RJ-3305604-6B5CE88184D4...

RJ-3305604-4E2A159B1C15...

Imóveis limítrofes com mesm...

RJ-3305604-4E2A159B1C15...

Área classificada do CAR

AC - Área Consolidada

RVN - Remanescente de Veg...

AR - Área em Regeneração

CD - Corpo d'água



# MÓDULO DE ANÁLISE

## Análise dos remanescentes de vegetação nativa declarados no CAR



MINISTÉRIO DO  
MEIO AMBIENTE



# Análise da Cobertura do Solo





# Análise da Cobertura do Solo



MINISTÉRIO DO  
MEIO AMBIENTE

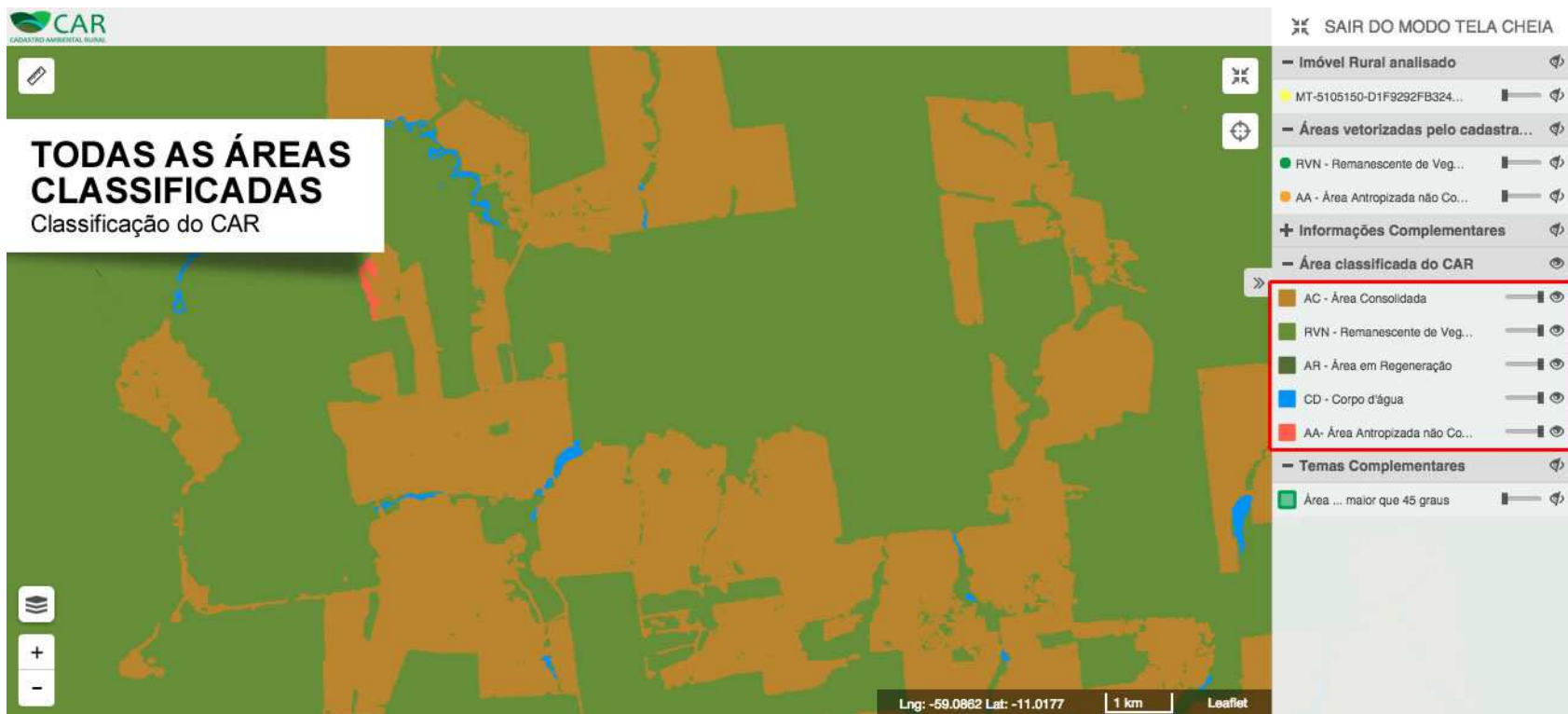




# Análise da Cobertura do Solo



# Análise da Cobertura do Solo



MINISTÉRIO DO  
MEIO AMBIENTE



# Análise da Cobertura do Solo





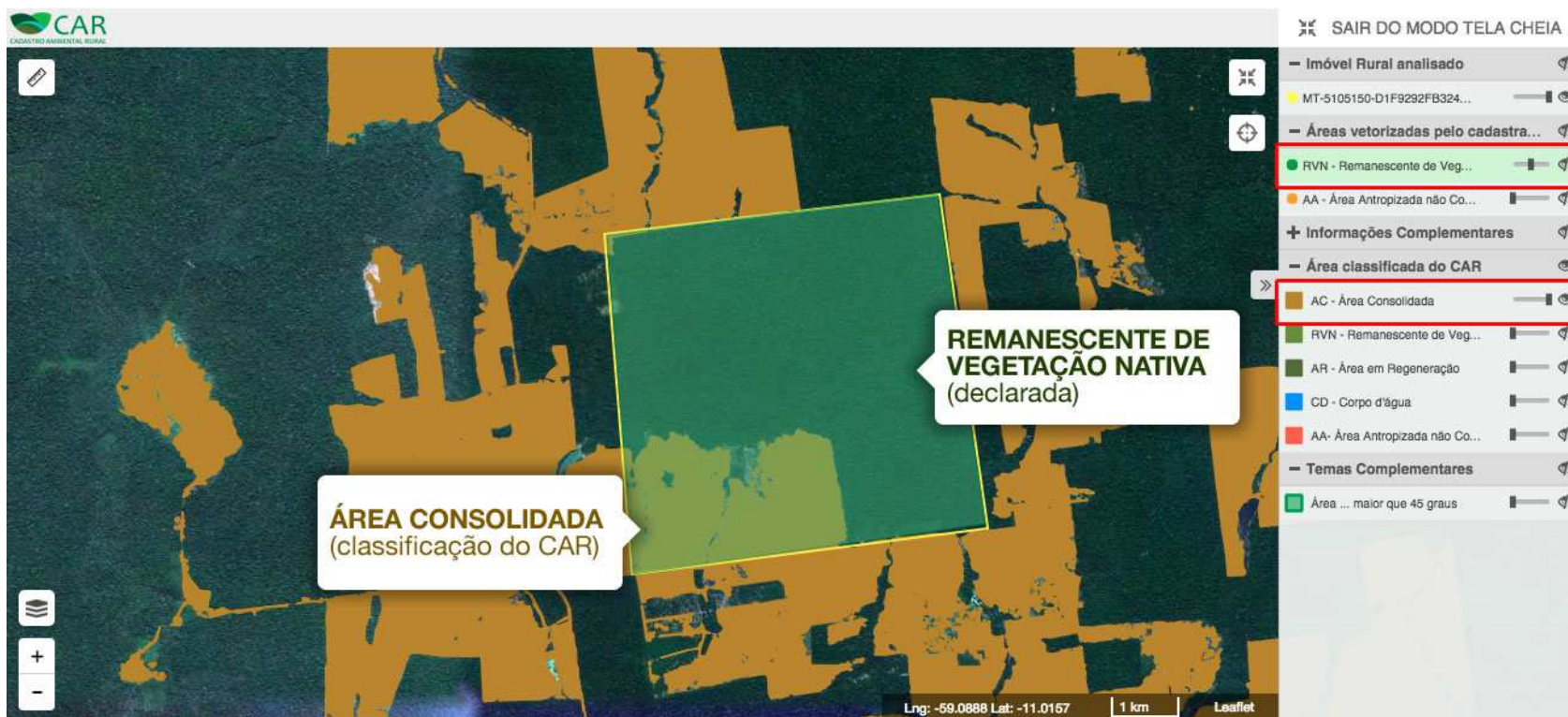
# Análise da Cobertura do Solo



MINISTÉRIO DO  
MEIO AMBIENTE



# Análise da Cobertura do Solo



MINISTÉRIO DO  
MEIO AMBIENTE





# Análise da Cobertura do Solo



▼ Análise da Cobertura do Solo em Remanescente de Vegetação Nativa vetorizada pelo cadastrante

Remanescente de Vegetação Nativa	Área vetorizada pelo cadastrante (ha)	Área de classificação divergente (ha)		
		CAR	Técnico	Sist. Monitoramento
⚠ Polígono 1	2.783,3879	534,9114	-	-

Item verificado por Raimundo Deusdará Filho

Indicativo de divergência

Fórum



# MÓDULO DE ANÁLISE

## Análise da área rural consolidada declarada no CAR



MINISTÉRIO DO  
MEIO AMBIENTE





# Análise da área rural consolidada

Análise Técnica  
MT-5105 ... 573G

Dados Gerais

Documentos Enviados

Análise da Ficha do Imóvel

Análise Geo

Vistoria

Resumo

Conclusão

Você está em: Página Inicial - Análise Técnica - Análise Geo

Regra de Precedência

Sobreposição do IR

Cobertura do Solo

Área de Servidão Administrativa

APP / Uso Restrito

Reserva Legal

Regularidade IR

Mosaico RapidEye 2011

Mosaico Landsat 2008

Nenhum

Imóvel Rural analisado

MT-5105150-B6A66E81BEF5...

Áreas vetorizadas pelo cadast...

RVN - Remanescente de Vege...

AC - Área Consolidada

AA - Área Antropizada não Co...

Informações Complementares

Área classificada do CAR

AC - Área Consolidada

RVN - Remanescente de Vege...

AR - Área em Regeneração

CD - Corpo d'água

AA - Área Antropizada não Con...

Temas Complementares

Lng: -59.1051 - Lat: -11.4162

500 m

Leaflet



# Análise da área rural consolidada

Análise Técnica  
MT-5105 - 573C

Dados Gerais

Documentos Enviados

Análise da Ficha do Imóvel

Análise Geo

Vistoria

Resumo

Conclusão

Você está em: [Página Inicial](#) - [Análise Técnica](#) - [Análise Geo](#)

[Regra de Precedência](#)

Sobreposição do IR

Cobertura do Solo

Área de Serviço Administrativa

APP / Uso Restrito

Reserva Legal

Regularidade IR

Mosaico RapidEye 2011

Mosaico Landsat 2008

Nenhum

Lng: -59.0952 - Lat: -11.4186

500 m

Leaflet

Imóvel Rural analisado

MT-5105150-B6A66E81BEF5...

Áreas vetorizadas pelo cadast...

RVN - Remanescente de Vege...

AC - Área Consolidada

AA - Área Antropizada não Co...

+ Informações Complementares

Área classificada do CAR

AC - Área Consolidada


RVN - Remanescente de Vege...

AR - Área em Regeneração


CD - Corpo d'água

AA - Área Antropizada não Con...

Temas Complementares



MINISTÉRIO DO  
MEIO AMBIENTE





# Análise da área rural consolidada

Análise Técnica  
MT-5105... 573C

Dados Gerais

Documentos Enviados

Análise da Ficha do Imóvel

Análise Geo

Vistoria


Resumo

Conclusão

Você está em: Página Inicial > Análise Técnica > Análise Geo

Regra de Precedência

Sobreposição do IR | Cobertura do Solo | Área de Servidão Administrativa | APP / Uso Restrito | Reserva Legal | Regularidade IR



Mosaico RapidEye 2011  
Mosaico Landsat 2008  
Nenhum

Lng: -59.0969 - Lat: -11.4189 | 500 m | Leaflet

Imóvel Rural analisado  
MT-5105150-B6A66E81BEF5...

Áreas vetorizadas pelo cadast...

RVN - Remanescente de Vege...

AC - Área Consolidada

AA - Área Antropizada não Co...

Informações Complementares

Área classificada do CAR

AC - Área Consolidada



RVN - Remanescente de Vege...

AR - Área em Regeneração

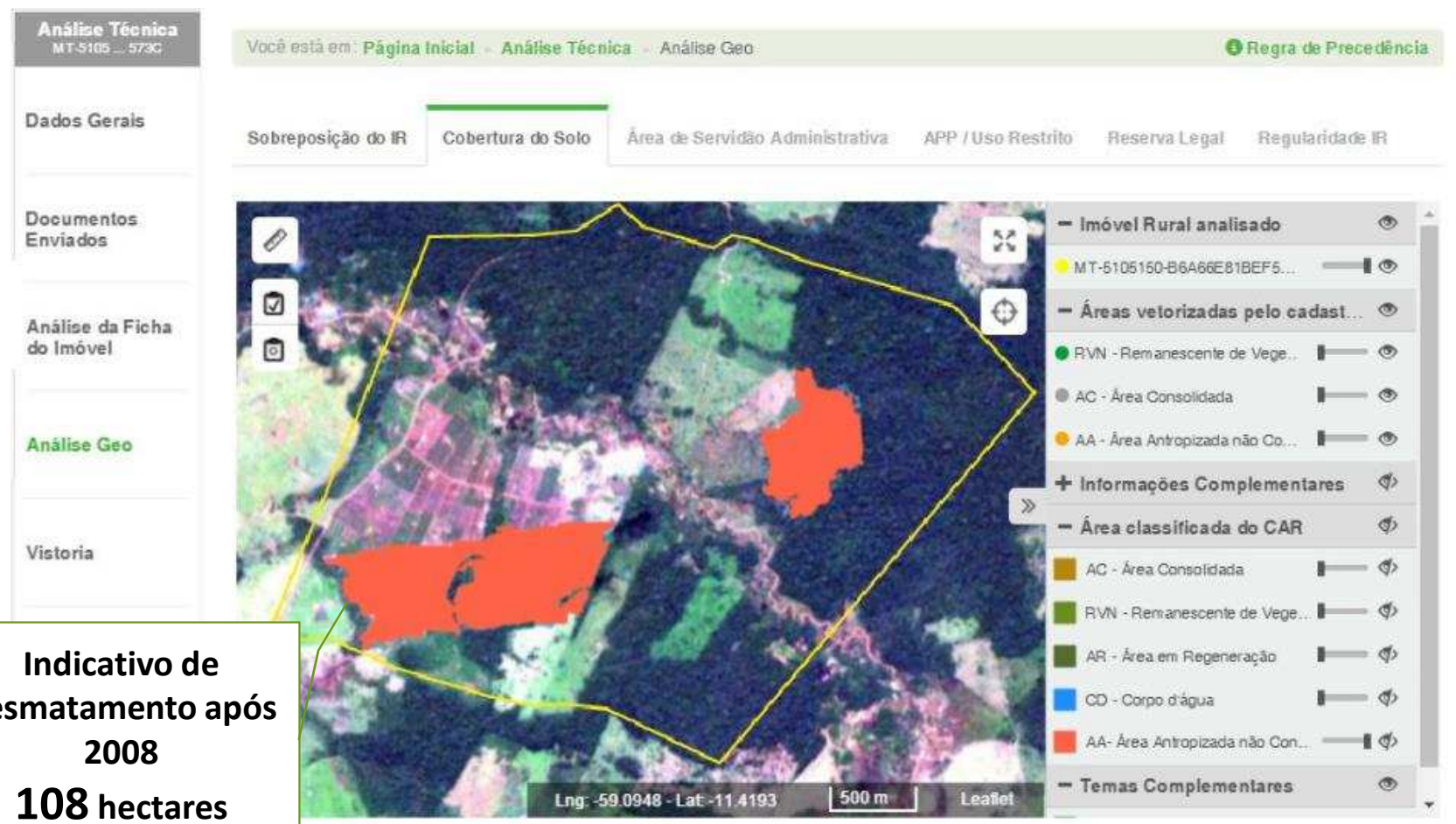
CD - Corpo d'água

AA - Área Antropizada não Con...

Temas Complementares

 **MINISTÉRIO DO MEIO AMBIENTE** 

# Análise da área rural consolidada





**OBRIGADO!**

**Raimundo Deusdará Filho**

**Diretor Geral  
Serviço Florestal Brasileiro**



MINISTÉRIO DO  
MEIO AMBIENTE

